

Chemisches und Veterinäruntersuchungsamt Rhein-Ruhr-Wupper  
Deutscher Ring 100 • 47798 Krefeld

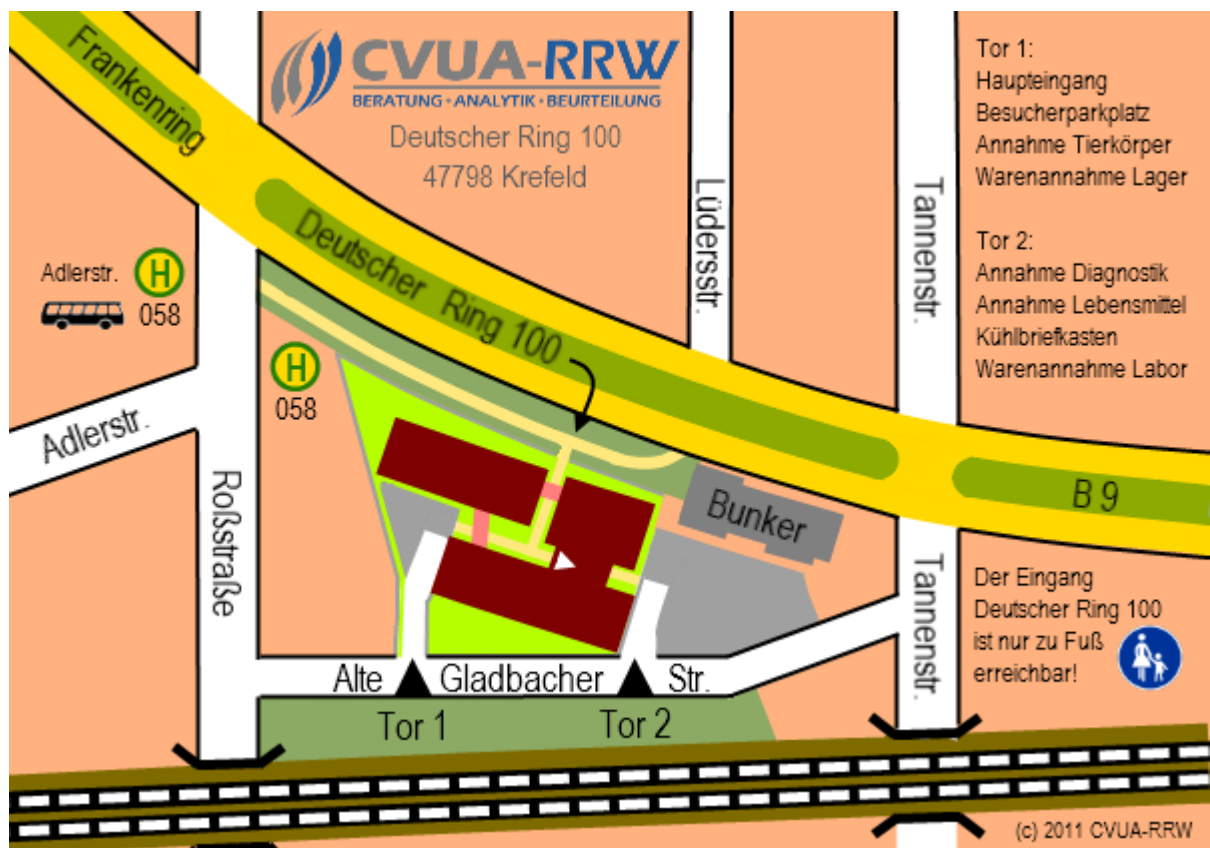
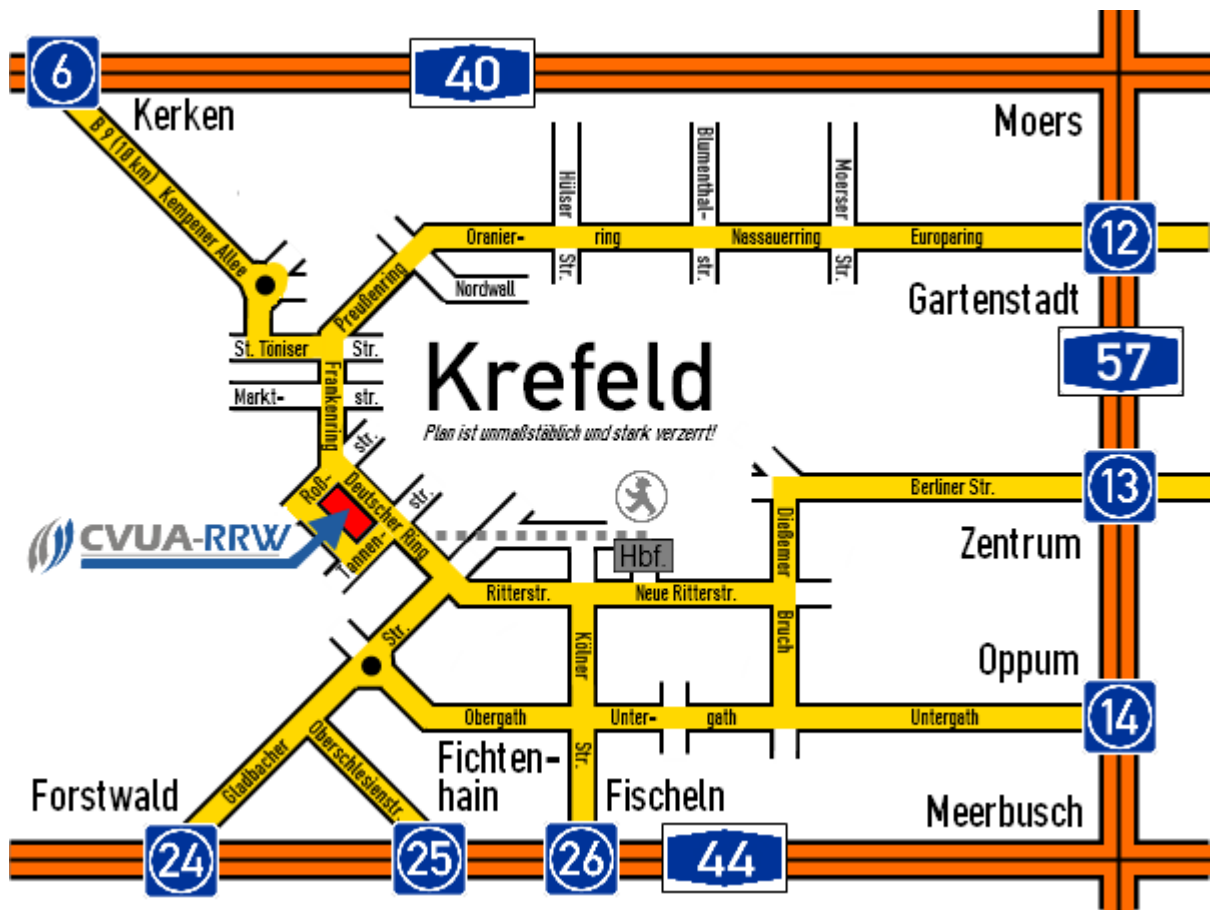
# *Anfahrtsplan*

*Stand: August 2011*




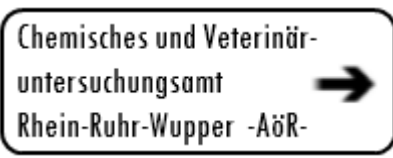
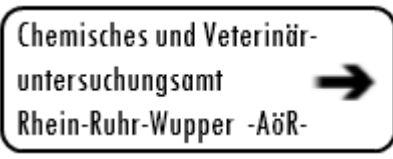
*Alle Wegbeschreibungen erfolgen ohne jede Gewähr.*

Bitte beachten Sie bei der Anreise mit einem Kraftfahrzeug, dass sich das CVUA-RRW innerhalb einer Umweltzone befindet, welche nur Kraftfahrzeuge der Kategorien 3 und 4, also mit gelber oder grüner Feinstaubplakette, zulässt:







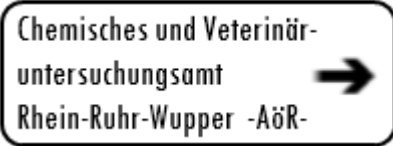
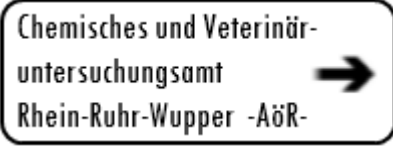








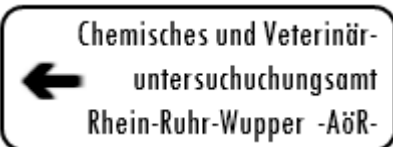
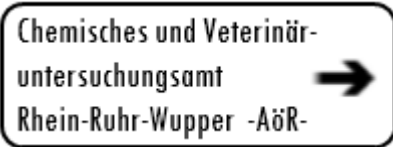
Anfahrt aus Richtung Niederrhein-Nord und dem Ruhrgebiet:

	<p>A 57 Richtung Köln</p>	<p>Aus dem Ruhrgebiet erreichen Sie die A 57 über die A 40 (Kreuz Moers) oder die A 42 (Kreuz Kamp-Lintfort).</p>
	<p>Ausfahrt (12) Krefeld- Gartenstadt</p>	<p>Verlassen Sie die Autobahn an der Ausfahrt Krefeld-Gartenstadt. Folgen Sie der rechten Richtungsfahrbahn auf die B 509, Europaring, in Richtung Krefeld-Gartenstadt.</p>
	<p>Europaring Nassauerring Oraniering Preußenring Frankenring Deutscher Ring</p>	<p>Fahren Sie 8,9 km geradeaus weiter über die „Ringe“, B 509 / B 9, bis Sie das rechts befindliche CVUA-RRW und direkt anschließend einen alten Luftschutzbunker passieren.</p>
	<p>Deutscher Ring 100  Tannenstraße</p>	<p>Auf der Höhe des CVUA-RRW befindet sich ein Hinweisschild, analog zur hier gezeigten Grafik. Biegen Sie rechts in die Tannenstraße ab.</p>
	<p>Alte Gladbacher Straße</p>	<p>Sofort anschließend, vor der Eisenbahnüberführung, biegen Sie wieder rechts ab in die Alte Gladbacher Straße. Nach 85 Metern erreichen Sie Tor 2, nach weiteren 75 Metern Tor 1.</p>






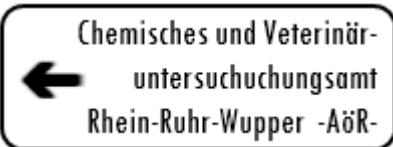
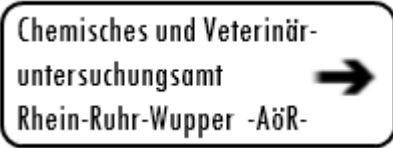
Anfahrt aus Richtung Niederrhein-West und Venlo:

	<p>A 40 Richtung Duisburg</p>	<p>Aus Richtung Venlo befahren Sie die A 40 in Richtung Duisburg.</p>
	<p>Ausfahrt (6) Kerken Krefeld-Hüls B 9</p>	<p>Verlassen Sie die Autobahn an der Ausfahrt Kerken.</p>
	<p>Richtung Krefeld B 9  Kempener Allee</p>	<p>Biegen Sie rechts ab auf die B 9 in Richtung Krefeld und folgen ihr 10 km geradeaus. Verlassen Sie die B 9 geradeaus auf der Kempener Allee, bis Sie einen Kreisverkehr erreichen.</p>
	<p>Kreisverkehr 1. Ausfahrt  Gutenbergstraße</p>	<p>Verlassen Sie den Kreisverkehr an der 1. Ausfahrt in die Gutenbergstraße.</p>
	<p>St. Töniser Straße</p>	<p>An der zweiten Lichtzeichenanlage biegen Sie links ab in die St. Töniser Straße.</p>
	<p>Frankenring Deutscher Ring</p>	<p>An der nächsten Kreuzung biegen Sie wieder rechts ab auf die „Ringe“, B 9, und folgen dem Verlauf 1,2 km, bis Sie das rechts befindliche CVUA-RRW und direkt anschließend einen alten Luftschutzbunker passieren.</p>
	<p>Deutscher Ring 100  Tannenstraße</p>	<p>Auf der Höhe des CVUA-RRW befindet sich ein Hinweisschild, analog zur hier gezeigten Grafik. Biegen Sie rechts in die Tannenstraße ab.</p>
	<p>Alte Gladbacher Straße</p>	<p>Sofort anschließend, vor der Eisenbahnüberführung, biegen Sie wieder rechts ab in die Alte Gladbacher Straße. Nach 85 Metern erreichen Sie Tor 2, nach weiteren 75 Metern Tor 1.</p>






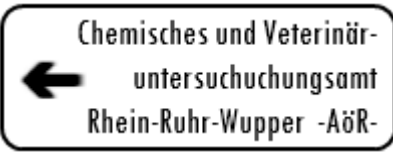
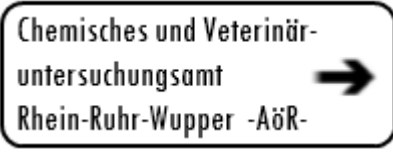
Anfahrt aus Richtung Düsseldorf-Mitte/Süd und Großraum Köln

	<p>A 57 Richtung Nijmegen</p>	<p>Aus Düsseldorf erreichen Sie die A 57 über die A 52 in Richtung Mönchengladbach, (Kreuz Kaarst), oder die B 1 in Richtung Neuss oder die A46 in Richtung Neuss. Befahren Sie die A57 jeweils in Richtung Nijmegen.</p>
	<p>Ausfahrt (14) Krefeld-Oppum  Untergath</p>	<p>Verlassen Sie die Autobahn an der Ausfahrt Krefeld-Oppum. Fahren Sie 3km geradeaus über die Straße Untergath.</p>
	<p>Kölner Straße B9</p>	<p>Biegen Sie rechts in die Kölner Straße, B9, ab. (Die Kreuzung ist gut an einem rechts gelegenen Wohnhochhaus zu erkennen.)  Folgen Sie der Kölner Straße 900 Meter.</p>
	<p>Richtung Geldern  Ritterstraße  Deutscher Ring</p>	<p>Biegen Sie links in die Ritterstraße ab und folgen der B9 in Richtung Geldern geradeaus auf die Straße Deutscher Ring. (Sie unterqueren eine Eisenbahnüberführung und kreuzen einen Fußgängerüberweg mit Lichtzeichenanlage.)</p>
	<p>Tannenstraße</p>	<p>Vor den Ordnungsspuren der folgenden Kreuzung befindet sich ein Hinweisschild, analog zur hier gezeigten Grafik. Biegen Sie links in die Tannenstraße ab.</p>
	<p>Alte Gladbacher Straße</p>	<p>Sofort anschließend, vor der Eisenbahnüberführung, biegen Sie wieder rechts ab in die Alte Gladbacher Straße. Nach 85 Metern erreichen Sie Tor 2, nach weiteren 75 Metern Tor 1.</p>


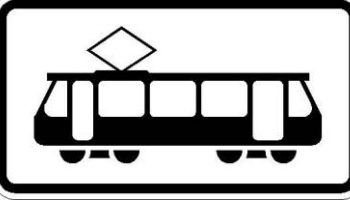
Anfahrt aus Richtung Düsseldorf-Nord und dem Bergischen Land:

	<p>A 44 Richtung Mönchengladbach</p>	<p>Aus dem Bergischen Land erreichen Sie die A 44 über die A 46 Richtung Düsseldorf, anschl. A 3 Richtung Oberhausen (Kreuz Hilden, anschl. Dreieck Ratingen-Ost).</p>
	<p>A 57 Richtung Nijmegen</p>	<p>Befahren Sie im Kreuz Meerbusch die rechte Richtungsfahrbahn und fahren auf die A57 in Richtung Nijmegen.</p>
	<p>Ausfahrt (14) Krefeld-Oppum  Untergath</p>	<p>Verlassen Sie die Autobahn an der Ausfahrt Krefeld-Oppum. Fahren Sie 3km geradeaus über die Straße Untergath.</p>
	<p>Kölner Straße B 9</p>	<p>Biegen Sie rechts in die Kölner Straße, B9, ab. Die Kreuzung ist gut an einem rechts gelegenen Wohnhochhaus zu erkennen.  Folgen Sie der Kölner Straße 900 Meter.</p>
	<p>Richtung Geldern B9  Ritterstraße Deutscher Ring</p>	<p>Biegen Sie links in die Ritterstraße ab und folgen der B9 in Richtung Geldern geradeaus auf die Straße Deutscher Ring. Sie unterqueren eine Eisenbahnüberführung und kreuzen einen Fußgängerüberweg mit Lichtzeichenanlage.</p>
	<p>Tannenstraße</p>	<p>Vor den Ordnungsspuren der folgenden Kreuzung befindet sich ein Hinweisschild, analog zur hier gezeigten Grafik. Biegen Sie links in die Tannenstraße ab.</p>
	<p>Alte Gladbacher Straße</p>	<p>Sofort anschließend, vor der Eisenbahnüberführung, biegen Sie wieder rechts ab in die Alte Gladbacher Straße. Nach 85 Metern erreichen Sie Tor 2, nach weiteren 75 Metern Tor 1.</p>

Anfahrt aus Richtung Mönchengladbach und Aachen:

	<p>A 44 Richtung Mönchengladbach</p>	<p>Aus Aachen erreichen Sie die A 44 über die A 61 in Richtung Venlo, anschl. A 52 in Richtung Neersen (Kreuz Mönchengladbach), anschl. A 44 in Richtung Düsseldorf (Kreuz Neersen).</p>
	<p>Ausfahrt (24) Krefeld-Forstwald  Gladbacher Str.</p>	<p>Verlassen Sie die Autobahn an der Ausfahrt Krefeld-Forstwald.</p>
	<p>Gladbacher Str. B 57</p>	<p>Fahren Sie 3,5 km geradeaus über die Gladbacher Straße, B57.</p>
	<p>Gladbacher Str.</p>	<p>Sie erreichen einen Verkehrsknoten, an welchem Sie die B 57 verlassen. Ordnen Sie sich auf der rechten Linksabbiegespur ein in Richtung Zentrum und Hauptbahnhof. Folgen Sie dem weiteren Fahrbahnverlauf und fahren 1,2 km weiter auf der Gladbacher Straße.</p>
	<p>Richtung Geldern B 9  Deutscher Ring</p>	<p>Biegen Sie links ab in die Straße Deutscher Ring, B 9. Sie unterqueren eine Eisenbahnüberführung und kreuzen einen Fußgängerüberweg mit Lichtzeichenanlage.</p>
	<p>Tannenstraße</p>	<p>Vor den Ordnungsspuren der folgenden Kreuzung befindet sich ein Hinweisschild, analog zur hier gezeigten Grafik. Biegen Sie links in die Tannenstraße ab.</p>
	<p>Alte Gladbacher Straße</p>	<p>Sofort anschließend, vor der Eisenbahnüberführung, biegen Sie wieder rechts ab in die Alte Gladbacher Straße. Nach 85 Metern erreichen Sie Tor 2, nach weiteren 75 Metern Tor 1.</p>

## Anreise mit öffentlichen Verkehrsmitteln und Fußweg ab Krefeld Hauptbahnhof:

	<p>Bei der Anreise mit dem Zug ist Ihr Ziel:</p> <p><b>Krefeld Hauptbahnhof</b></p>	<p>Folgen Sie beim Verlassen des Bahnhofes den Hinweisschildern in Richtung Innenstadt (City). Verlassen Sie den Hauptaussgang und wenden Sie sich nach links.</p> <p><a href="http://www.bahn.de">http://www.bahn.de</a></p>
	<p>Bei der Anreise mit lokalen öffentlichen Verkehrsmitteln ist Ihr Umsteigepunkt:</p> <p><b>Krefeld Hauptbahnhof</b></p>	<p>Sie erreichen die Haltestellen <b>Krefeld Hauptbahnhof</b> mit allen örtlichen Bus- und Straßenbahnlinien der SWK. Das Krefelder Liniennetz liegt innerhalb vom Verkehrsverbund Rhein-Ruhr (VRR).</p> <p><a href="http://www.swk.de">http://www.swk.de</a> <a href="http://www.vrr.de">http://www.vrr.de</a></p>
 <p><b>058</b></p>	<p><b>Buslinie 058</b></p> <p><b>Richtung: Johannes-Blum-Straße</b></p> <p>Abfahrt: ca. alle 30 Minuten</p> <p>Fahrzeit: ca. 6 Minuten bis Haltestelle <b>Adlerstraße</b></p>	<p>Vom Hauptaussgang des Hauptbahnhofs nach links erreichen Sie in ca. 100 m den Fußgängerüberweg zum Haltestellenbereich. Begeben Sie sich zum Bussteig 8 und erwarten dort den Linienbus 058 zur Johannes-Blum-Straße. Steigen Sie an der Haltestelle Adlerstraße aus. Überqueren Sie die Roßstraße und folgen dem Fußweg entlang der Grünanlage am „Deutscher Ring“. Zu ihrer rechten Seite sehen Sie dort bereits ein Gebäude des CVUA-RRW. Nach ca. 100 Metern haben Sie das fußläufige Eingangstor, Deutscher Ring 100, erreicht.</p>
	<p><b>Der Fußweg:</b> Wenn Sie „gut zu Fuß“ sind, ist dies die zu empfehlende Alternative !</p> <p>Gehzeit: ca. 10-12 Minuten Distanz: Ca. 900 Meter</p>	<p>Vom Hauptaussgang des Hauptbahnhofs nach links folgen Sie dem Gehweg entlang des Bahndamms. Sie halten sich stets geradeaus und überqueren nach ca. 170 m die Kölner Straße, nach weiteren 200 m die Gladbacher Straße. Weiter geradeaus geht es über den „Alter Deutscher Ring“ bis zu einer Fußgängerampel am „Deutscher Ring“. Wechseln Sie dort zur linken Straßenseite und setzen dann die bisherige Richtung fort. Überqueren Sie die Tannenstraße und folgen weiter dem „Deutscher Ring“. Ca. 70 m weiter, links auf den Fußweg durch die Grünanlage einschwenken, nach wenigen Metern haben Sie dann das fußläufige Eingangstor des CVUA-RRW erreicht.</p>